



SECRETARÍA DE AGRICULTURA,
GANADERÍA, PESCA Y ALIMENTOS

INFORME SEMANAL AL 23/08/07

- Evolución de los cultivos al 23/08/07
 - ❖ Precipitaciones
 - ❖ Cosecha Gruesa, Campaña 2006/07 (Maíz)
 - ❖ Cosecha Fina, Campaña 2007/08 (Cebada Cervecera, Colza, Lino y Trigo)
 - ❖ Cosecha Gruesa, Campaña 2007/08 (Girasol)
- Evolución de la Superficie Sembrada y Cosechada – Resumen
- Avance de la cosecha de Maíz, 2006/07
- Avance de la siembra de Cebada Cervecera, 2007/08
- Avance de la siembra de Trigo, 2007/08
- Area sembrada de granos y algodón, 1997/98-2006/07
- Volúmenes de producción de granos y algodón, 1997/98-2006/07
- Producción de cultivos en la República Argentina, 2006/07
- Humedad del suelo y aspectos del cultivo
- Registros pluviométricos semanales entre el 15/08/07 y el 21/08/07
- Mapa de precipitaciones

SECRETARIA DE AGRICULTURA, GANADERÍA, PESCA Y ALIMENTOS

Dirección de Coordinación de Delegaciones

PRECIPITACIONES (del 15/8 al 21/8)

En la mitad sur de **Buenos Aires**, solamente se informaron 3 mm en San Cayetano y 4 mm en Necochea, mientras que en el norte las lluvias fueron algo más generalizadas, pero sin llegar a ser significativas: 1-7 mm. En el oeste el rango fue de 3 a 10 mm.

Algunos departamentos de **Entre Ríos** recibieron 2-6 mm.

Exceptuando Conhelo y Trenel, en el norte de **La Pampa** cayeron 1-3 mm; en el sur, 1-10 mm en Atreucó, Capital y Catriló.

En **Santa Fe** hubo precipitaciones puntuales: 30 mm en Florencia, 3 mm en la capital provincial, 2 mm en Pujato, y 4 mm en Casilda.

Fuera del área pampeana, se consignaron 1-26 mm en el **Chaco** y 1-53 mm en **Corrientes**.

EVOLUCION DE LOS CULTIVOS AL 23/8/07

COSECHA GRUESA – CAMPAÑA 2006/07

Maíz

Con la cosecha de los últimos lotes en el norte de la provincia de **Santa Fe**, se da por finalizada la misma en todo el país, estimándose una producción total de 22 millones de toneladas.

COSECHA FINA – CAMPAÑA 2007/08

Cebada Cervecera

En la provincia de **Buenos Aires**, el cultivo presenta buen aspecto, pero debido a las bajas temperaturas y la falta de humedad, su desarrollo se encuentra algo retrasado. Sería beneficiosa la ocurrencia de lluvias y jornadas con clima más templado para favorecer su crecimiento.

En el área de la delegación Casilda, en la provincia de **Santa Fe**, al igual que en el cultivo de trigo, los suelos están con tenores de humedad demasiado ajustados a la demanda exigida por el cultivo, manifestándose en los sembrados ciertos síntomas (amarillamientos) asociados a esta carencia. También, en consonancia con lo que ocurre con la producción triguera, se han debido suspender las fertilizaciones nitrogenadas planificadas para el estadio de macollaje, en razón de la probable falta de reacción del cultivo ante la condición de escasez hídrica.

En el sur de la provincia de **La Pampa**, aún no ha comenzado la siembra debido a la escasa humedad del suelo, estimándose que el área final a implantar será inferior a la prevista inicialmente.

Colza

Es preocupante la escasez de precipitaciones ocurridas en el período relevado, para la región comprendida por la delegación Bahía Blanca, provincia de **Buenos Aires**. En la superficie implantada en secano, no se registran cambios, informándose la baja probabilidad de recuperación de aquellos que se encuentran afectados por las adversas condiciones imperantes, mientras que en la superficie de regadío, la salinidad representa grandes dificultades, sin información de modificaciones positivas al respecto.

En la delegación Bolívar, y toda el área que la comprende, continúa la ausencia de lluvias, lo que provoca una paulatina disminución de humedad presente en el perfil y que determinará reducciones en la productividad zonal.

En la provincia de **Córdoba**, la información obtenida de la delegación San Francisco y el ámbito de su jurisdicción, indica que persiste el déficit pluviométrico y los bajos registros térmicos. Los lotes sembrados bajo la modalidad de siembra directa son los más afectados por las heladas, en relación a los implantados por siembra convencional. El estado general de los lotes oscila entre bueno a regular, dependiendo de la humedad de que disponen en el perfil; el estado sanitario es bueno.

En ámbitos de la delegación Villa María, permanecen las condiciones de escasez hídrica y bajas temperaturas, no informándose disminuciones de importancia bajo dichas condiciones adversas. Los cambios en las condiciones climatológicas deberán ser inminentes para evitar grandes disminuciones posteriores.

Para la delegación Laboulaye, las malas condiciones climatológicas predominantes se repiten, observándose importantes demoras en el desarrollo y crecimiento de los sembradíos, lo que hace suponer que, de no revertirse dicho escenario, se provocarían bajos rendimientos finales.

Los datos obtenidos de la jurisdicción correspondiente a la delegación Santa Rosa, provincia de **La Pampa**, indican que es notable la escasez hídrica, habiendo declarado el gobierno provincial la emergencia agropecuaria por sequía en varios departamentos, entre ellos el departamento Guatraché, afectado en su totalidad.

Para la región comprendida por la delegación General Pico, se han registrado precipitaciones de muy baja intensidad, que no permiten la recarga del perfil, por lo que permanecen constantes las calificaciones de los suelos, estando los comprendidos en la zona sur oeste con principios de sequía. Del inmediato cambio en las condiciones reinantes, depende la futura permanencia del cultivo y sus posteriores rendimientos.

En ámbitos de la delegación Cañada de Gómez, provincia de **Santa Fe**, son nulos los registros pluviométricos; la mortandad de plántulas informada al inicio no ha

afectado el establecimiento de la densidad de plantas, manteniéndose uniforme; el estado fenológico es de roseta, siendo demorado su desarrollo por las condiciones climatológicas predominantes.

En la provincia de **Entre Ríos** son escasas las precipitaciones ocurridas, preocupando la disminución de la reserva hídrica en el perfil, retrasando la recuperación de aquellos lotes afectados.

Lino

La información procedente de la jurisdicción de la delegación Avellaneda, provincia de **Santa Fe**, permite afirmar que la escasez hídrica predominante es de vital importancia, siendo los departamentos de 9 de Julio y Vera los más afectados por la severa sequía; la evolución del cultivo es regular y muy inferior a lo observado en campañas precedentes para la misma época.

En la provincia **Entre Ríos**, en áreas de la delegación Rosario del Tala, son necesarias precipitaciones en el corto plazo para revertir las demoras en el desarrollo, debido a las bajas temperaturas y falta de humedad.

Trigo

Buenos Aires

La implantación de este cultivo en los partidos del sur de la provincia, se encuentra paralizada a la espera de precipitaciones hasta fines del mes de agosto, caso contrario no se cubrirán las expectativas de intención de siembra. La falta de humedad y las bajas temperaturas siguen demorando la emergencia del trigo ya sembrado y afectan el desarrollo de las plántulas, las cuales presentan un desarrollo vegetativo escaso y en algunos casos, ralo.

En general, en toda la provincia, se mantienen las condiciones de la semana anterior con heladas continuas y escasas precipitaciones que retrasan el desarrollo de los cultivos, los que aún no presentan síntomas de estrés hídrico debido justamente, al escaso desarrollo vegetativo y al buen desarrollo radicular por el adecuado contenido de humedad en las capas inferiores. En lo que respecta a la sanidad, no se observan ataques de insectos ni enfermedades. En la región norte, los primeros trigos sembrados iniciaron la etapa de macollaje.

Córdoba

La falta de humedad y los fríos intensos que se vienen registrando en el ámbito de la delegación Laboulaye, han retrasado y frenado el normal desarrollo de los trigos implantados; tan sólo aquellos trigales tempranos que tuvieron un mejor crecimiento radicular conservan hoy un aspecto y color algo más normal, aunque en ningún caso buenos desarrollos.

Una situación similar se presenta en la delegación Marcos Juárez, en donde el desarrollo foliar del cultivo es escaso. Prácticamente toda la superficie se encuentra en etapa de macollaje, presentando en promedio 3 macollos por planta. La ausencia de lluvias está empeorando la situación de escasez de agua en los primeros centímetros del suelo aunque en profundidad la humedad continúa siendo adecuada (variando según zonas y

suelos). En general, el cultivo presenta un buen aspecto; en las hojas se puede observar daño por las heladas, pero no es severo.

En el área de la delegación Villa María, el trigo presenta un buen estado. Los lotes sembrados temprano tienen entre 2 y 3 macollos, pero continúan con un desarrollo frenado por efecto de las bajas temperaturas. Si bien no se observan efectos negativos por falta de humedad, sería necesaria la ocurrencia de lluvias para no afectar su posterior desarrollo.

En la delegación San Francisco, el cultivo continúa con su desarrollo afectado por la escasa humedad existente en el perfil. Los lotes sembrados en fecha temprana están en etapa de encañazón y se encuentran en mejores condiciones que los implantados con menor humedad en el perfil, dando como consecuencia plantas con menor enraizamiento y menor altura y follaje. Se siguen tratando los cuadros afectados por pulgón y también se ha detectado ataque de mancha amarilla.

Entre Ríos

En el área de la delegación Rosario del Tala, las reservas de humedad en el perfil del suelo siguen retrocediendo debido a la falta de lluvias. Dicha situación, sumada a las bajas temperaturas, provocan un retraso en el crecimiento y desarrollo del cultivo.

La Pampa

En la delegación General Pico, si bien el cultivo presenta un lento crecimiento, el estado de los lotes es calificado como bueno, con excepción de aquellos ubicados en el sector sudoeste de la región donde la falta de humedad del suelo afecta significativamente su desarrollo. La mayor parte de la superficie del cultivo transcurre la etapa de macollaje. Sería conveniente el aporte de lluvias significativas y temperaturas medias más elevadas para optimizar el ritmo de crecimiento del cultivo.

Continúan sin avanzar los trabajos de siembra en el ámbito de la delegación Santa Rosa, los cuales no se reanudarán hasta que no se produzcan precipitaciones que reviertan la situación de escasa humedad de los suelos.

Santa Fe

En el ámbito de la delegación Avellaneda, en general, el nacimiento del cultivo se presenta desperejo y desuniforme. La evolución es buena a regular, y en algunos sectores puntuales, mala, manifestándose el déficit hídrico en la mayoría de los lotes. También se suma el ataque de pulgones, todo lo cual se puede observar en un amarillamiento del cultivo en general, especialmente en las hojas inferiores.

En el área de la delegación Rafaela, los lotes evolucionan en buenas condiciones aunque lentamente debido a las bajas temperaturas y a las sucesivas heladas que se vienen registrando. En general, se encuentran en etapa de macollaje. El estado sanitario de los cultivos en general es bueno, no obstante se ha verificado en algunos lotes puntuales la presencia de pulgón. También en escasos lotes se constató mancha amarilla con muy leve afectación.

En la delegación Cañada de Gómez, el estado de desarrollo de los cultivos va desde inicios hasta fines de macollaje, según cultivares y fecha de siembra; los mismos se observan en buen estado. Si bien durante los últimos 90 días las precipitaciones fueron de

poca magnitud, la implantación se realizó sobre suelos con el perfil recargado por las copiosas lluvias otoñales; con esto, y sumado al momento del ciclo fenológico del trigo y a las moderadas y/o bajas temperaturas imperantes, la demanda de agua del sistema suelo-planta puede aún ser bien cubierta.

En el ámbito de la delegación Casilda, comienzan a sentirse los efectos de la escasez de lluvias pese al correcto desarrollo radicular que evidenció el cultivo en sus etapas iniciales de evolución, en relación a la secuencia de bajas temperaturas incidentes. En zonas de producción de suelos con cierta pendiente (algunos campos del distrito Arteaga, por ejemplo) han aparecido síntomas de mancha amarilla, configurando la primera irrupción de enfermedades foliares desde el inicio del ciclo. Aún no se realizan aplicaciones de control debido a que los ataques no se han masificado y a las desfavorables condiciones climáticas. En tal sentido, se han suspendido las aplicaciones de fertilizantes líquidos, Sol Mix principalmente, hasta tanto ocurran precipitaciones. Las variedades de ciclo largo atraviesan el período de macollaje pleno, mientras que los materiales de ciclo intermedio a corto se encuentran a inicios del mismo o aún en la etapa de crecimiento vegetativo, lo que denota un marcado retraso comparado con la campaña anterior.

En la delegación Venado Tuerto, a pesar de la ausencia de lluvias, los trigos se encuentran en buenas condiciones, con el perfil del suelo con buen contenido de humedad, aunque faltando la misma en los primeros centímetros.

Santiago del Estero

En la región noroeste, departamentos Pellegrini y Jiménez, los lotes atraviesan mayormente, la etapa de encañazón en condiciones que varían entre aceptable, en los casos en que el cultivo alcanzó a cubrir el entresurco, dadas las condiciones adversas en cuanto a falta de humedad y heladas, a malos, que comprende a aquellos lotes que no llegaron a cubrir el entresurco. Las expectativas a cosecha se mantienen bajas, más aún si continúa el tiempo seco. En tanto, en los departamentos Belgrano y General Taboada se van confirmando pérdidas en más del 20% de la superficie sembrada, pudiendo incrementarse este valor si no se registran lluvias en los próximos días.

COSECHA GRUESA – CAMPAÑA 2007/08

Girasol

Si bien se espera que el área dedicada a esta oleaginosa sea superior a la campaña precedente, la falta de humedad y bajas temperaturas generalizadas retrasan el avance de la siembra en las provincias norteñas. De prolongarse dicha situación podría verse reducida la intención inicial.

No obstante las condiciones de sequía, en la provincia del Chaco se informa un avance que supera levemente el 25% del área prevista.

ESTIMACIONES AGRICOLAS

23/08/07

Si desea alguna aclaración respecto a la información presentada en este informe, puede comunicarse con el (011) 4349-2758/93 o vía e-mail a: prosiap@mecon.gov.ar.

Evolución de la Superficie Sembrada y Cosechada

Semana al 23/08/07

MAIZ

Provincia	Campaña				Area cosechada al:	
	05/06	06/07	05/06	06/07	16/08/07	23/08/07
	en %		en ha		en %	
Buenos Aires	100	100	601.695	705.010	100	100
Córdoba	100	100	848.880	985.350	100	100
Entre Ríos	100	100	180.500	168.060	100	100
La Pampa	100	100	138.400	201.950	100	100
Santa Fe	100	100	301.835	307.050	98	100
Resto del País	100	100	375.856	443.640	100	100
Total	100	100	2.447.166	2.811.060	99	100

TRIGO

Provincia	Campaña				Area sembrada al:	
	06/07	07/08	06/07	07/08	16/08/07	23/08/07
	en %		en ha		en %	
Buenos Aires	98	97	2.862.300	2.654.600	96	97
Córdoba	100	100	882.800	960.100	100	100
Entre Ríos	100	100	283.970	278.000	100	100
La Pampa	27	73	25.752	203.500	73	73
Santa Fe	100	100	706.700	632.200	100	100
Resto del País	99	87	610.097	483.840	86	87
Total	98	96	5.371.620	5.212.240	95	96

AVANCE DE LA COSECHA DE MAIZ

CAMPAÑA: 2006/07(*)

DELEGACION	AREA							AREA	
	SEMBRADA	19/7	26/7	2/8	9/8	16/8	23/8	NO COSECHABLE	COSECHADA
Bahía Blanca	7.200	100	100	100	100	100	100	5.900	1.300
Bolívar	44.000	100	100	100	100	100	100	8.000	36.000
Bragado	72.000	100	100	100	100	100	100	7.800	64.200
Junín	109.200	100	100	100	100	100	100	4.100	105.100
Lincoln	96.100	100	100	100	100	100	100	14.000	82.100
Pehuajó	156.180	100	100	100	100	100	100	25.670	130.510
Pergamino	85.650	100	100	100	100	100	100	3.000	82.650
Pigüé	15.300	100	100	100	100	100	100	8.800	6.500
Salliqueló	90.000	100	100	100	100	100	100	51.000	39.000
Tandil	95.700	100	100	100	100	100	100	62.650	33.050
T.Arroyos	53.000	89	95	99	99	100	100	16.300	36.700
25 de Mayo	79.400	100	100	100	100	100	100	3.200	76.200
BUENOS AIRES (**)	915.430	99	99	99	99	100	100	210.420	705.010
Laboulaye	155.000	100	100	100	100	100	100	71.100	83.900
M. Juárez	265.200	100	100	100	100	100	100	13.000	252.200
Río Cuarto	295.050	96	100	100	100	100	100	5.000	290.050
S. Francisco	225.500	95	100	100	100	100	100	44.000	181.500
Villa María	210.900	100	100	100	100	100	100	33.200	177.700
CORDOBA	1.151.650	98	100	100	100	100	100	166.300	985.350
Paraná	75.100	100	100	100	100	100	100	4.600	70.500
R. del Tala	110.500	100	100	100	100	100	100	12.940	97.560
ENTRE RÍOS	185.600	100	100	100	100	100	100	17.540	168.060
General Pico	217.200	100	100	100	100	100	100	99.250	117.950
Santa Rosa	214.000	100	100	100	100	100	100	130.000	84.000
LA PAMPA	431.200	100	100	100	100	100	100	229.250	201.950
Avellaneda	67.000	55	62	73	81	88	100	16.500	50.500
C. de Gómez	56.000	100	100	100	100	100	100	7.500	48.500
Casilda	40.890	100	100	100	100	100	100	7.000	33.890
Rafaela	115.000	100	100	100	100	100	100	31.000	84.000
V. Tuerto	94.000	100	100	100	100	100	100	3.840	90.160
SANTA FE	372.890	93	94	96	97	98	100	65.840	307.050
CATAMARCA	9.000	100	100	100	100	100	100	2.000	7.000
CORRIENTES	14.700	100	100	100	100	100	100	4.200	10.500
CHACO	164.400	98	100	100	100	100	100	13.200	151.200
FORMOSA	19.000	100	100	100	100	100	100	0	19.000
JUJUY	5.200	41	69	84	100	100	100	480	4.720
MISIONES	32.200	100	100	100	100	100	100	1.550	30.650
SALTA	48.000	45	70	85	100	100	100	4.000	44.000
SAN LUIS	65.200	100	100	100	100	100	100	25.200	40.000
S. ESTERO	120.300	86	90	97	100	100	100	20.500	99.800
TUCUMAN	36.770	100	100	100	100	100	100	0	36.770
TOTAL PAIS	3.571.540	97	98	99	99	99	100	760.480	2.811.060
2005/06	3.190.440	98	99	99	99	99	100	-	-

(*) Cifras Provisorias (**) El total incluye partidos fuera de las delegaciones.

Las AREAS están expresadas en hectáreas.

ESTIMACIONES AGRICOLAS

S.A.G.P. y A.

AVANCE DE LA SIEMBRA DE CEBADA CERVECERA
CAMPAÑA 2007/08

DELEGACION	AREA A							AREA SEMBRADA
	SEMBRAR (*)	19/7	26/7	2/8	9/8	16/8	23/8	
Bahía Blanca	21.500	93	100	100	100	100	100	21.500
Bolívar	23.600	100	100	100	100	100	100	23.600
Bragado	16.300	95	100	100	100	100	100	16.300
Junín	33.100	100	100	100	100	100	100	33.100
Lincoln	13.635	100	100	100	100	100	100	13.635
Pehuajó	24.500	100	100	100	100	100	100	24.500
Pergamino	3.350	100	100	100	100	100	100	3.350
Pigüé	17.000	63	79	79	82	100	100	17.000
Salliqueló	18.500	69	74	95	100	100	100	18.500
Tandil	79.400	10	81	90	97	100	100	79.400
T.Arroyos	138.500	89	92	94	99	99	99	137.115
25 de Mayo	21.200	87	100	100	100	100	100	21.200
BUENOS AIRES	07/08	410.585	75	92	95	98	100	409.200
	06/07	330.340	75	86	88	94	96	-
Laboulaye	1.550	100	100	100	100	100	100	1.550
M. Juárez	800	100	100	100	100	100	100	800
Río Cuarto	-	-	-	-	-	-	-	-
S. Francisco	-	-	-	-	-	-	-	-
Villa María	-	-	-	-	-	-	-	-
CORDOBA	07/08	2.350	100	100	100	100	100	2.350
	06/07	1.740	86	100	100	100	100	-
Paraná	-	-	-	-	-	-	-	-
R. del Tala	-	-	-	-	-	-	-	-
ENTRE RIOS	07/08	-	0	0	0	0	0	-
	06/07	200	0	0	0	0	0	-
Gral.Pico	3.000	89	100	100	100	100	100	3.000
Santa Rosa	1.560	-	-	-	-	-	-	-
LA PAMPA	07/08	4.560	59	66	66	66	66	3.000
	06/07	3.060	10	12	13	16	20	-
Avellaneda	-	-	-	-	-	-	-	-
C. de Gómez	-	-	-	-	-	-	-	-
Casilda	850	100	100	100	100	100	100	850
Rafaela	-	-	-	-	-	-	-	-
V. Tuerto	3.750	100	100	100	100	100	100	3.750
SANTA FE	07/08	4.600	100	100	100	100	100	4.600
	06/07	4.020	91	100	100	100	100	-
CATAMARCA	-	-	-	-	-	-	-	-
CORRIENTES	-	-	-	-	-	-	-	-
CHACO	-	-	-	-	-	-	-	-
FORMOSA	-	-	-	-	-	-	-	-
JUJUJY	-	-	-	-	-	-	-	-
MISIONES	-	-	-	-	-	-	-	-
SALTA	-	-	-	-	-	-	-	-
SAN LUIS	175	-	-	-	-	100	100	175
S. ESTERO	-	-	-	-	-	-	-	-
TUCUMAN	-	-	-	-	-	-	-	-
TOTAL PAIS	07/08	422.270	75	91	95	98	99	419.325
	06/07	339.360	75	86	87	93	96	-

(*) Expectativa de siembra.

Las AREAS están expresadas en hectáreas

ESTIMACIONES AGRICOLAS

SAGPyA

AVANCE DE LA SIEMBRA DE TRIGO
CAMPAÑA 2007/08

DELEGACION	AREA A								AREA SEMBRADA
	SEMBRAR (*)	19/7	26/7	2/8	9/8	16/8	23/8		
Bahía Blanca	T.Pan	295.000	67	67	67	80	100	100	295.000
	T.Fideo	1.650	50	100	100	100	100	100	1.650
Bolívar	T.Pan	59.800	66	70	85	98	100	100	59.800
	T.Fideo	1.500	50	52	80	100	100	100	1.500
Bragado		77.500	90	92	100	100	100	100	77.500
Junín		103.200	99	100	100	100	100	100	103.200
Lincoln		98.000	97	99	100	100	100	100	98.000
Pehuajó	T.Pan	55.200	100	100	100	100	100	100	55.200
	T.Fideo	300	100	100	100	100	100	100	300
Pergamino		133.950	100	100	100	100	100	100	133.950
Pigüé	T.Pan	390.000	71	75	75	86	100	100	390.000
	T.Fideo	5.700	62	80	80	100	100	100	5.700
Salliqueló	T.Pan	140.000	62	65	83	89	97	97	135.800
	T.Fideo	2.600	48	70	100	100	100	100	2.600
Tandil	T.Pan	430.000	50	73	81	87	96	98	421.400
	T.Fideo	3.300		56	70	86	100	100	3.300
T.Arroyos	T.Pan	810.000	76	82	86	90	91	91	737.100
	T.Fideo	35.000	24	26	75	84	86	86	30.100
25 de Mayo		102.500	77	87	96	100	100	100	102.500
BUENOS AIRES	07/08	2.745.200	72	79	84	90	96	97	2.654.600
	06/07	2.923.120	70	78	83	89	97	98	
Laboulaye		75.000	71	80	85	92	100	100	75.000
M. Juárez		284.000	100	100	100	100	100	100	284.000
Río Cuarto		124.100	80	100	100	100	100	100	124.100
S. Francisco		233.000	100	100	100	100	100	100	233.000
Villa María		244.000	100	100	100	100	100	100	244.000
CORDOBA	07/08	960.100	95	98	99	99	100	100	960.100
	06/07	934.400	97	100	100	100	100	100	
Paraná		119.000	95	100	100	100	100	100	119.000
R. del Tala		159.000	92	96	98	100	100	100	159.000
ENTRE RIOS	07/08	278.000	93	98	99	100	100	100	278.000
	06/07	290.050	95	99	100	100	100	100	
Gral.Pico		79.500	92	97	100	100	100	100	79.500
Santa Rosa		200.000	62	62	62	62	62	62	124.000
LA PAMPA	07/08	279.500	71	72	73	73	73	73	203.500
	06/07	102.300	17	19	22	26	27	27	
Avellaneda		28.000	59	77	77	77	100	100	28.000
C. de Gómez		199.200	100	100	100	100	100	100	199.200
Casilda		110.000	100	100	100	100	100	100	110.000
Rafaela		185.000	100	100	100	100	100	100	185.000
V. Tuerto		110.000	100	100	100	100	100	100	110.000
SANTA FE	07/08	632.200	98	99	99	99	100	100	632.200
	06/07	723.700	100	100	100	100	100	100	
CATAMARCA		15.000	100	100	100	100	100	100	15.000
CORRIENTES		2.000	92	100	100	100	100	100	2.000
CHACO		100.000	20	20	20	20	22	25	25.000
FORMOSA		420	20	30	50	70	100	100	420
JUJUY		840	100	100	100	100	100	100	840
MISIONES		-							-
SALTA		125.000	100	100	100	100	100	100	125.000
SAN LUIS		4.650	88	100	100	100	100	100	4.650
S. ESTERO		120.000	99	99	99	99	100	100	120.000
TUCUMAN		190.930	100	100	100	100	100	100	190.930
TOTAL PAIS	07/08	5.453.840	82	86	89	92	95	96	5.212.240
	06/07	5.622.620	82	87	90	93	97	98	

(*) Expectativa de siembra.

Las AREAS están expresadas en hectáreas

ESTIMACIONES AGRICOLAS

SAGPyA

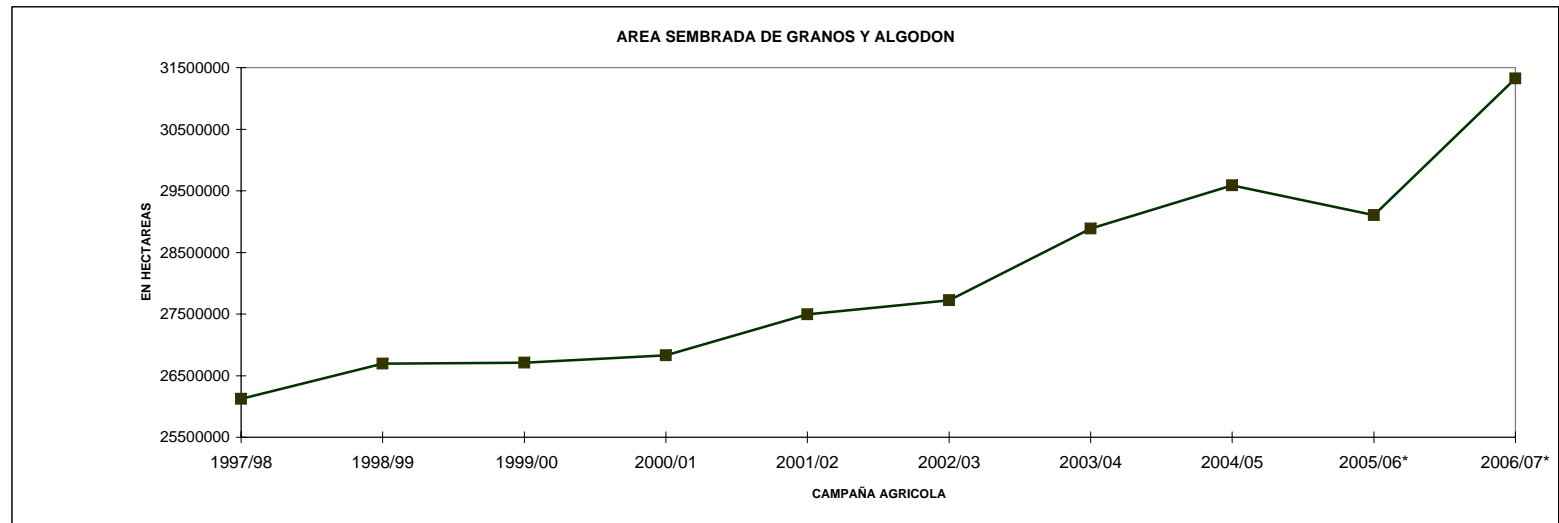
AREA SEMBRADA DE GRANOS Y ALGODÓN

(en hectáreas)

Campañas Agrícolas 1997/98 a 2006/07 (*)

CULTIVOS	1997/98	1998/99	1999/00	2000/01	2001/02	2002/03	2003/04	2004/05	2005/06*	2006/07*
ALPISTE	25000	27000	24000	20000	16000	19000	16000	16000	13000	9000
ARROZ	248000	291000	201000	154000	126000	135000	172000	165000	171300	168000
AVENA	1789000	1822000	1711000	1664000	1516000	1368000	1344000	1275000	1023000	1067000
CEBADA CERVECERA	324000	218000	182000	246000	260000	270000	343000	272000	273000	339000
CEBADA FORRAJERA	19000	24000	20000	16000	16000	14000	25000	28000	22000	27000
CENTENO	353000	372000	365000	373000	336000	338000	340000	294000	207000	221000
MAIZ	3752000	3268000	3652000	3495000	3064000	3084000	2988000	3400000	3190000	3570000
MIJO	107000	89000	91100	79500	55200	50000	50000	28000	31000	38000
SORGO GRANIFERO	920000	880000	819000	698000	592000	593000	545000	617000	577000	700000
TRIGO	5919000	5453000	6300000	6497000	7109000	6300000	6040000	6260000	5212000	5600000
Subtotal Cereales	13456000	12444000	13365100	13242500	13090200	12171000	11863000	12355000	10719300	11739000
CARTAMO	27000	15300	39700	58400	33000	23000	30000	49000	27000	76000
COLZA	1500	2200	3875	8700	2150	8000	18000	17000	7000	11000
GIRASOL	3511400	4212000	3587000	1891000	2050000	2378000	1850000	1970000	2260000	2447000
LINO	116000	102000	68000	28000	20000	14000	29000	37000	47000	29000
SOJA	7176000	8400000	8790000	10665000	11639000	12607000	14525000	14400000	15329000	16150000
Subtotal Oleaginosas	10831900	12731500	12488575	12651100	13744150	15030000	16452000	16473000	17670000	18713000
ALGODON	1134000	751000	345000	410000	173100	158000	266000	406000	309000	406000
MANI	407000	337000	219000	252000	222000	157000	170000	211000	174000	215000
POROTO	293000	431000	293000	275000	263000	206000	134000	145000	235000	250000
Subtotal Otros Cultivos	1834000	1519000	857000	937000	658100	521000	570000	762000	718000	871000
TOTAL	26121900	26694500	26710675	26830600	27492450	27722000	28885000	29590000	29107300	31323000

11



* Estimaciones provisionarias.

23/8/2007

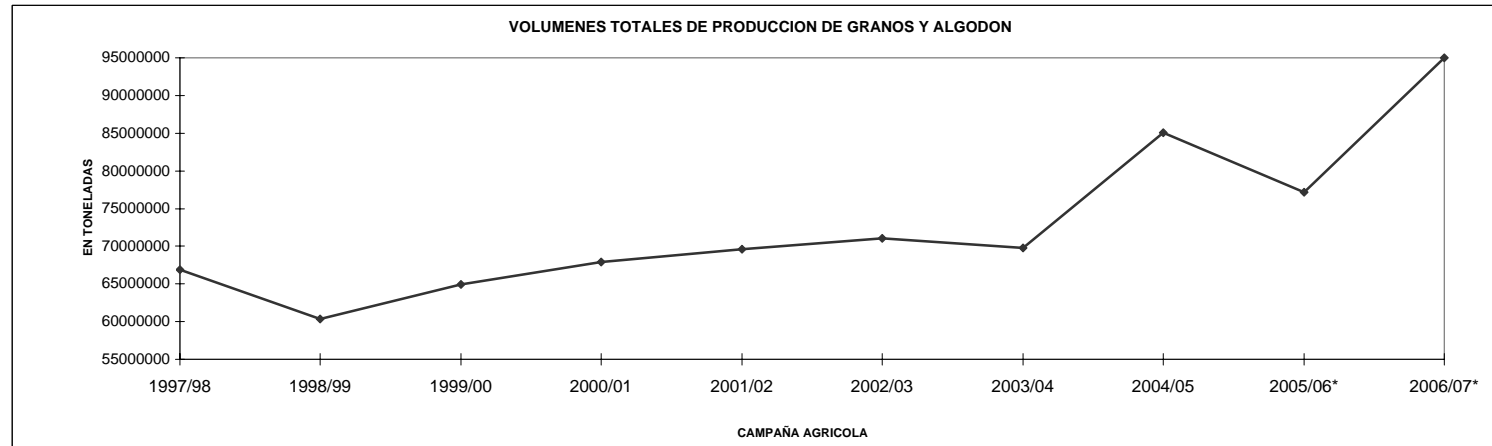
ESTIMACIONES AGRICOLAS- S.A.G.P y A.

VOLUMENES DE PRODUCCION DE GRANOS Y ALGODON

(en ton)

Campañas Agrícolas 1997/98 a 2006/07(*)

CULTIVOS	1997/98	1998/99	1999/00	2000/01	2001/02	2002/03	2003/04	2004/05	2005/06*	2006/07*
ALPISTE	29000	24000	22000	19000	17000	18000	17000	17000	15000	9000
ARROZ	1011000	1658000	903000	873000	709000	718000	1060000	956000	1193500	1060000
AVENA	512000	383000	555000	642000	645000	487500	332000	536000	227000	243000
CEBADA CERVECERA	921000	535000	414000	717000	521000	543000	1000000	886000	796000	1265000
CEBADA FORRAJERA	5000	3000	5000	5000	8000	5000	4000	8000	3000	3000
CENTENO	62000	66000	116000	125000	81000	80000	37000	92000	33000	17000
MAIZ	19360000	13500000	16781000	15360000	14710000	15040000	15000000	20500000	14500000	22000000
MIJO	46000	46000	47600	31200	28100	22000	11000	16000	16000	15000
SORGO GRANIFERO	3762000	3222000	3344000	2909000	2847000	2685000	2160000	2900000	2328000	3000000
TRIGO	14800000	12400000	15300000	15960000	15300000	12301000	14560000	16000000	12600000	14600000
Subtotal Cereales	40508000	31837000	37487600	36641200	34866100	31899500	34181000	41911000	31711500	42212000
CARTAMO	24600	9600	30900	47300	23500	13300	18000	51000	19000	58000
COLZA	2170	2200	6000	15380	2320	10450	20000	26000	10000	12000
GIRASOL	5600000	7100000	6000000	3179000	3843000	3714000	3160000	3700000	3800000	3620000
LINO	75000	85000	47000	22000	16000	11000	29000	36000	54000	34000
SOJA	18732000	20000000	20200000	26864000	30000000	34800000	31577000	38300000	40500000	47600000
Subtotal Oleaginosas	24433770	27196800	26283900	30127680	33884820	38548750	34804000	42113000	44383000	51324000
ALGODON	987000	618000	417000	509000	218000	201000	354000	448000	418000	550000
MANI	627000	340000	420000	394000	362000	221000	293000	445000	347000	575000
POROTO	303000	340000	297000	263000	278000	215000	151000	169000	323000	312000
Subtotal Otros Cultivos	1917000	1298000	1134000	1166000	858000	637000	798000	1062000	1088000	1437000
TOTAL	66858770	60331800	64905500	67934880	69608920	71085250	69783000	85086000	77182500	94973000



* Estimaciones provisionarias
23/8/2007
ESTIMACIONES AGRICOLAS - SAGPyA

PRODUCCION DE CULTIVOS EN LA REPUBLICA ARGENTINA
CAMPAÑA: 2006/07 (*)

CULTIVOS	AREA SEMBRADA	AREA NO COSECHADA	AREA COSECHADA	%	RENDIMIENTO (qq/ha) (3)	PRODUCCION (miles ton) (2)*(3)/10
	(en miles de hectáreas)					
	(1)		(2)	(2)/(1)		
CEREALES						
ALPISTE	9	0	9	100,0	10,0	9
ARROZ	168	5	163	97,0	65,0	1060
AVENA	1067	929	138	12,9	17,6	243
CEBADA CERVECERA	339	3	336	99,1	37,6	1265
CEBADA FORRAJERA	27	25	2	7,4	15,0	3
CENTENO	221	206	15	6,8	11,3	17
MAIZ	3570	750	2820	79,0	78,0	22000
MIJO	38	27	11	28,9	13,6	15
SORGO GRANIFERO	700	100	600	85,7	50,0	3000
TRIGO	5600	100	5500	98,2	26,5	14600
SUBTOTAL CEREALES	11739	2145	9594	81,7		42212
OLEAGINOSOS						
CARTAMO	76	0	76	100,0	7,6	58
COLZA	11	1	10	100,0	12,0	12
GIRASOL	2447	30	2417	100,0	15,0	3620
LINO	29	0	29	100,0	11,7	34
SOJA	16150	160	15990	99,0	29,8	47600
SUBTOTAL OLEAGINOSOS	18713	191	18522	99,0		51324
OTROS CULTIVOS						
ALGODON	406	13	393	96,8	14,0	550
MANI	215	1	214	99,5	26,9	575
POROTOS	250	0	250	100,0	12,5	312
TOTAL GENERAL	31323	2350	28973	92,1		94973

(*) Cifras provisionarias
ESTIMACIONES AGRICOLAS, 23/08/07
SAGPyA

HUMEDAD DEL SUELO Y ASPECTO DEL CULTIVO

Fecha: 17/08/07 al 23/08/07

PROVINCIA	DELEGACION	TRIGO	
		H	A
BUENOS AIRES	BAHIA BLANCA	A/R/PS	-
	BOLIVAR	A	B
	BRAGADO	A/PS	B
	JUNIN	A	B
	LINCOLN	A/R	B
	PEHUAJO	PS	B
	PERGAMINO	A	B
	PIGÜE	PS	B
	SALLIQUELO	A	B
	TANDIL	A/PS	-
	TRES ARROYOS	S	R
25 DE MAYO	PS	-	
CORDOBA	LABOULAYE	A/PS	B/R
	MARCOS JUAREZ	A	B
	RIO CUARTO	A	-
	SAN FRANCISCO	R/PS	B/R
	VILLA MARIA	A	MB
ENTRE RIOS	PARANA	A	B
	ROSARIO DEL TALA	R	B
LA PAMPA	GENERAL PICO	R	B
	SANTA ROSA	R	R
SANTA FE	AVELLANEDA	R/PS/S	B/R/M
	CAÑADA DE GOMEZ	A	B/MB
	CASILDA	A/PS	B/MB
	RAFAELA	A/R	B
	VENADO TUERTO	A	MB
CATAMARCA	CATAMARCA	A	-
CORRIENTES	CORRIENTES	-	-
CHACO	ROQUE SAENZ PEÑA	R	-
FORMOSA	FORMOSA	-	-
JUJUY	JUJUY	A	B
MISIONES	POSADAS	-	-
SALTA	SALTA	A	B
SAN LUIS	SAN LUIS	-	-
SANTIAGO DEL ESTERO	SANTIAGO DEL ESTERO	PS	B/R/M
TUCUMAN	TUCUMAN	R	-

ESTIMACIONES AGRICOLAS- S.A.G.P y A.

REFERENCIAS:

(H) Humedad del suelo

(A) Aspecto del Cultivo

E: Exceso

MB: Muy bueno

A: Adecuado

B: Bueno

R: Regular

R: Regular

PS: Principio de sequía

M: Malo

S: Sequía

REGISTROS PLUVIOMÉTRICOS DE LA SEMANA
Y ACUMULADOS DEL AÑO ACTUAL Y DEL AÑO ANTERIOR (en mm)

PROVINCIA	DEPARTAMENTO	LOCALIDAD	15/8 al 21/8 mm	Acumulado Año	
				22/08/06	21/08/07
BUENOS AIRES	ADOLFO ALSINA	Carhué	0	377	404
		Rivera	4	324	387
		Villa Maza	6	353	304
	ALBERTI	Cuartel V	0	746	557
		AYACUCHO	Ayacucho	0	557
	AZUL	Azul	0	520	374,6
		Cacharí	0	592,5	424
		Chillar	0	503,5	547
	BAHIA BLANCA	Bahía Blanca	0	327,2	397,5
		Cabildo	0	381,3	453,3
	BALCARCE	Balcarce	0	469,5	544,5
		Bosch	0	480	453
		Los Pinos	0	474,5	475
	BARADERO	San Agustín	0	449	499
		Baradero	7	615	803
	BARTOLOMÉ MITRE	Arrecifes	6	594	779
	BENITO JUAREZ	Benito Juárez	0	527,3	494,1
		López	0	526,6	587,5
	BOLIVAR	Bolívar	0	480,9	465,9
	BRAGADO	Bragado	0	698,5	632
	CAMPANA	Campana	5	756	803
	CAÑUELAS	Cañuelas	0	657	547
	CAP. SARMIENTO	Capitán Sarmiento	5	690	853
	CARLOS CASARES	Belloccq	0	513,5	474,8
	CARLOS TEJEDOR	Carlos Tejedor	3	494	579
	CARMEN DE ARECO	Carmen de Areco	0	603	802
	CASTELLI	Castelli	11	725,2	412,1
	CHACABUCO	Chacabuco	0	705	742
	CHASCOMUS	Chascomús	0	484	444
	CHIVILCOY	Chivilcoy	0	648,1	563
	COLON	Colón	2	519	647
	CORONEL DORREGO	Coronel Dorrego	0	254,7	436,8
	CORONEL PRINGLES	Coronel Pringles	0	391	483,7
	CORONEL ROSALES	Bajo Hondo	0	317,8	484
		Pehuen Co	0	242,5	428
		Punta Alta	0	300,8	441,5
	CORONEL SUAREZ	Coronel Suárez	0	294	473,3
	DAIREAUX	Daireaux	0	348	418
	DOLORES	Dolores	10,5	557	406,5
	EXALT. DE LA CRUZ	Capilla del Señor	6	646	814
	F.AMEGHINO	F. Ameghino	1	610	679
	GENERAL ALVEAR	General Alvear	0	543	545
	GONZALEZ CHAVEZ	Adolfo G. Chávez	0	347,4	392
	GRAL. ALVARADO	Miramar	0	515	794,5
	GRAL. ARENALES	General Arenales	0	514	749

PROVINCIA	DEPARTAMENTO	LOCALIDAD	15/8 al 21/8 mm	Acumulado Año	
				22/08/06	21/08/07
BUENOS AIRES	GRAL. GUIDO	Labardén	0	724	404,5
	GRAL. LAMADRID	General Lamadrid	0	478,5	443
	GRAL. LAVALLE	General Lavalle	15	646	736
	GRAL. MADARIAGA	General Madariaga	10	786,5	573
	GRAL. PINTO	General Pinto	1	501	695
	GRAL. PUEYRREDON	Mar del Plata	0	496,5	672
	GRAL. VIAMONTE	General Viamonte	0	905	623
	GRAL. VILLEGAS	General Villegas	2	546	677
	GUAMINI	Bonifacio	0	350	360
		Casbas	0	498	417
		Garré	3	371	301
		Guamini	0	480	383
	HIPOLITO YRIGOYEN	Henderson	0	470	500
	JUNIN	Junín	0	612	748
	LAPRIDA	Laprida	0	522,5	494,7
	LAS FLORES	Las Flores	0	696	427
	LEANDRO N. ALEM	Vedia	0	493	589
	LINCOLN	Lincoln	1	565	554
	LOBERIA	Dos Naciones	0	544	698
		Ldo. Matienzo	0	377	580,5
		Lobería	0	426	542
		Napaleofú	0	633	679
		Pieres	0	334	629,5
		San Manuel	0	454	664,5
	LOBOS	Lobos	0	581	459
	LUJAN	Luján	4	820	802
	MAIPU	Maipú	0	692,5	466
	MAR CHIQUITA	Coronel Vidal	0	630	562
		General Pirán	0	626,5	531,5
		Vivoratá	0	621	573
	MERCEDES	Gowland	0	561,7	601,5
		Franklin	0	481	645
	NAVARRO	Navarro	0	594	626
	NECOCHEA	Necochea	4	364	544,7
	NUEVE DE JULIO	Nueve de Julio	0	566	409
	OLAVARRIA	Olavarría	0	402,4	427,3
	PATAGONES	Cardenal Cagliero	0	283,5	120,5
		Carmen de Patagones	0	346	182
		José B. Casas	0	272	193
		Stroeder	0	378,5	113
		Villalonga	0	252,5	258
	PEHUAJO	Pehuajó	0	436,4	499,5
	PELLEGRINI	De Bary	8	433	411
		Pellegrini	7	460	414
	PERGAMINO	Acevedo	3	444	819
		El Socorro	2	421	708
		Pergamino	5	432	655
		Pinzón	1	491	601
		Rancagua	4	515	664
	PILA	Pila	0	602,5	565,5
	PUAN	Bordenave	0	323	381,5
		Puán	0	428	510,5
		Villa Iris	0	276	373
	RAMALLO	Ramallo	2	597	702

PROVINCIA	DEPARTAMENTO	LOCALIDAD	15/8 al 21/8 mm	Acumulado Año	
				22/08/06	21/08/07
BUENOS AIRES	RAUCH	Colman	0	566	412
		Egaña	0	520	417
		Miranda	0	583	473
		Rauch	0	664	421
	RIVADAVIA	Sansinena	0	643	563
	ROJAS	Rojas	0	591	791
	S. ANTONIO DE ARECO	San Antonio de Areco	4	708	961
	SAAVEDRA	Pigüé	0	470,1	477,2
	SALADILLO	Saladillo	0	606	570
	SALLIQUELO	Graciarena	6	369	294
		Quenumá	6	473	341
		Salliqueló	8	465	487
	SALTO	Arroyo Dulce	2	479	692
		Salto	2	524	733
	SAN ANDRÉS DE GILES	San Andrés de Giles	0	725	836
	SAN CAYETANO	San Cayetano	3	366,4	369,1
	SAN NICOLAS	Conesa	1	493	702
		San Nicolás	2	519	689
	SAN PEDRO	San Pedro	3	556	696
	SUIPACHA	Suipacha	0	690	636
	TANDIL	De La Canal	0	509	390
		Tandil	0	582	492,6
		Vela	0	465	522,5
		Tordillo	11,5	596	453,5
	TORNQUIST	Tornquist	0	401	409,5
	TRENQUE LAUQUEN	Trenque Lauquen	7	561,5	412
	TRES ARROYOS	Tres Arroyos	0	333,2	336,3
	TRES LOMAS	Ing. Thompson	9	498	435
		Tres Lomas	10	480	384
	VEINTICINCO DE MAYO VILLARINO	Veinticinco de Mayo	0	608	618
		Algarrobo	0	357,4	227,7
		Hilario Ascasubi	0	241,5	142
		Mayor Buratovich	0	292,5	238,5
		Médanos	0	360,3	276
		Montes de Oca	0	321,5	204
		Ombucta	0	450	365,5
		Pedro Luro	0	208,5	224,5
		Teniente Origone	0	274,5	261,5
		Zárate	5	763	757

PROVINCIA	DEPARTAMENTO	LOCALIDAD	15/8 al 21/8 mm	Acumulado Año		
				22/08/06	21/08/07	
CÓRDOBA	COLON	Jesús María	0	506	608	
	CRUZ DEL EJE	Cruz del Eje	0	323	280	
	GRAL. ROCA	Burmeister	0	596	442	
		Jovita	0	705	546	
		Villa Huidobro	0	571	553	
	GRAL. SAN MARTIN	Arroyo Cabral	0	560	640	
		Etruria	0	407	517	
		Villa María	0	419,5	433,1	
	ISCHILIN	Dean Funes	0	518	317	
		JUAREZ CELMAN	Alejandro Roca	0	573	250
	Bengolea		0	201	172	
	Carnerillo		0	428	301	
	Charras		0	290	206	
	General Cabrera		0	437	280	
	General Deheza		0	320	332	
	La Carlota		0	110	302	
	MARCOS JUAREZ		Arias	0	471	593
			Corral de Bustos	0	583	559
			Cruz Alta	0	530	556
	PTE. R. SAENZ PEÑA	Marcos Juárez	0	561	497	
		General Levalle	0	498	478	
		La Cesira	0	511,8	500	
	RIO CUARTO	Laboulaye	0	447,5	580,6	
		Adelia María	0	501	466	
		Berrotarán	0	495	381	
		C. Baigorria	0	404	431	
		Chaján	0	353	419	
		Coronel Moldes	0	354	488	
		Las Acequias	0	340	235	
		Río Cuarto	0	343	327	
		Sampacho	0	344	456	
		San Basilio	0	354	316	
		V. Mackena	0	409	419	
		RIO PRIMERO	Monte Cristo	0	478	646
			RIO SEGUNDO	Las Junturas	0	513
	Oncativo	0		488	465	
	Villa Pilar	0		458	474,5	
	SAN JUSTO	Freyre	0	482	738	
		Las Varas	0	530	532	
		Porteña	0	400,3	898	
	SANTA MARIA	San Francisco	0	566,1	685,4	
		Tránsito	0	457	517	
		TERCERO ARRIBA	Despeñaderos	0	353,5	589,5
			Río Tercero	0	401	483
	TOTORAL	Hernando	0	383	609	
		James Craik	0	422,5	395,5	
		Villa del Totoral	0	581,5	614	
		TULUMBA	S. José de la Dormida	0	506	600,5
			Bell Ville	0	550	461
			Canals	0	538	467
			Idiazábal	0	568	518
			Monte Maíz	0	572	455
			UNION	Noetinger	0	638

PROVINCIA	DEPARTAMENTO	LOCALIDAD	15/8 al 21/8 mm	Acumulado Año	
				22/08/06	21/08/07
SAN LUIS	CHACABUCO GOB. DUPUY	Concaran	0	150	63
		Buena Esperanza	0	217	307
	GRAL. PEDERNERA	Nueva Galia	s/d	121	11
		Justo Daract	0	184	437
		La Toma	0	262	236
		Villa Mercedes	0	192	362
ENTRE RÍOS	SAN SALVADOR	San Salvador	0	459	822,5
	CONCORDIA	Concordia	s/d	399	774
	DIAMANTE	Aldea Protestante	s/d	435	958
		Costa Grande	s/d	493	944
		Diamante	s/d	326	970
	FEDERACION	Chajarí	s/d	573	710
	FEDERAL	Federal	s/d	532	824
	FELICIANO	Feliciano	s/d	458	619
	GUALEGUAY	Gualeguay	3	497,5	1246
	GUALEGUAYCHU	Pehuajó Norte	0	498	981,5
	LA PAZ	La Paz	s/d	565	630
	NOGOYA	Lucas Gonzalez	0	440	775
	PARANA	Cerrito	s/d	444	879
		Oro Verde	s/d	365	1076
	TALA	Rosario del Tala	2	500	1036
	URUGUAY	C. del Uruguay	5,7	444,6	775,9
	VICTORIA	Victoria	6	571,5	1160
VILLAGUAY	Villaguay	6	394,5	884,5	

PROVINCIA	DEPARTAMENTO	LOCALIDAD	15/8 al 21/8 mm	Acumulado Año		
				22/08/06	21/08/07	
LA PAMPA	ATREUCO	Cereales	0	239,5	361	
		Doblas	0	304	444,5	
		Macachín	4	261	545	
		Miguel Riglos	6	233,5	264	
		P.C.Rolón	10	298,5	490,5	
		Rolón	6	296,5	416	
		T. M. Anchorena	0	118	277	
		CAPITAL	Anguil	1	302	369
			Santa Rosa	0	297,2	377,9
		CATRILO	Catrilo	4	317	331,5
	La Gloria		0	321	319	
	Lonquimay		2	228,5	322	
	P. C. Catrilo		3	321	344	
	CHAPALEUFU	Uriburu	1	330,5	295,5	
		Bernardo Larroudé	2	333,5	608	
		Ceballos	0	344	486	
		Cnel. Hilario Lagos	1	425	586	
		Intendente Alvear	0	533	628	
		Sarah	0	378	409	
		Vértiz	0	296	353	
		CONHELLO	Conhella	0	378	498
	Eduardo Castex		0	337	438,5	
	Mauricio Mayer		0	312	478	
	Montes Nuevas		0	327	383	
	Rucanello		0	270	411	
	Winifreda		0	303	504	
	GUATRACHÉ		Alpachiri	0	292	432
		General M. J. Campos	0	211,5	359,5	
		Guatraché	0	259	415	
		Perú	0	176	324	
		Santa Teresa	0	307	380	
	HUCAL	Abramo	0	224,5	298,5	
		Bernasconi	0	267,5	379	
		General San Martín	0	283,5	317	
		Jacinto Aráuz	0	315,5	419	
	MARACO	Agustoni	1	303	367	
		Dorila	0	264	375	
		General Pico	3	371	528	
		Speluzzi	0	396	499	
		Trebolares	0	376	408	
	QUEMU-QUEMU	Colonia Barón	1	466	524	
		Miguel Cané	0	373	378	
		Quemú Quemú	2	415	409	
		Relmo	0	290	243	
	RANCUL	Villa Mirasol	2	449	359	
		Caleufu	1	350	637	
		Chamaico	0	392	620	
		Ing. Foster	1	248	305	
		La Maruja	0	214	430,5	
		Parera	0	412	548	
		Pichi Huinca	0	272	399	
		Quetrequén	0	550	521	
		Rancul	0	354	390	

PROVINCIA	DEPARTAMENTO	LOCALIDAD	15/8 al 21/8 mm	Acumulado Año		
				22/08/06	21/08/07	
LA PAMPA	REALICO	Alta Italia	3	328	578	
		Embajador Martini	1	348	445	
		Falucho	3	389	535	
		Ing. Luiggi	1	311	410,5	
		Maisonnave	0	327	406	
		Ojeda	0	305	448	
		Realicó	2	487	773	
		Van Praet	0	308	268	
		TOAY	Naicó	0	185	75
			Toay	0	565	331
	TRENEL	Arata	0	461	409	
		Metileo	0	308	343	
		Trenel	0	344	551	
	UTRACAN	Ataliva Roca	0	311	474	
		Chacharramendi	0	114,5	196,5	
		Col. Santa María	0	263	336,5	
		General Acha	0	290	468	
		P.C. Padre Buodo	0	251	220	
		Quehué	0	358	449,9	
		Unanue	0	356	345	

PROVINCIA	DEPARTAMENTO	LOCALIDAD	15/8 al 21/8 mm	Acumulado Año		
				22/08/06	21/08/07	
SANTA FE	BELGRANO	Armstrong	0	727	696	
		Montes de Oca	0	432,5	667	
		Bouquet	0	424	640	
	CASEROS	Casilda	4	706	825	
		Chañar Ladeado	0	479	611	
	CASTELLANOS	María Juana	0	476	916	
		Rafaela	0	559	908	
	CONSTITUCION	Bombal	0	445	742	
		Sargento Cabral	0	486	719	
	GARAY	Helvecia	0	718	1017	
		GRAL. LOPEZ	Carreras	0	522	624,4
	Chovet		0	475	653	
	Maggiolo		0	456	400,6	
	María Teresa		0	423	462,6	
	Teodelina		0	397	729,5	
	Venado Tuerto		0	542,4	459,9	
	GRAL. OBLIGADO		Florencia	30	351	760
			Reconquista	0	662	821
			IRIONDO	Cañada de Gómez	0	573
	Totoras			0	614	836
	Villa Eloísa	0		507	572	
	LA CAPITAL	Santa Fe	3	620	946	
	LAS COLONIAS	Humboldt	0	671	1049	
		Santo Domingo	0	701	967	
	NUEVE DE JULIO	Sta. Clara Buena Vista	0	458	976	
		El Nochero	0	255	311	
		Tostado	0	331	723	
	ROSARIO	Arroyo Seco	0	485	971	
		Soldini	0	693,5	831	
	SAN CRISTOBAL	Ceres	0	428	522	
	SAN JAVIER	San Javier	0	633	680	
	SAN JERONIMO	Monje	0	642	986	
		Maciel	0	672	748	
	SAN JUSTO	San Genaro	0	511	1015	
		San Justo	0	631	770	
	SAN LORENZO	Pujato	2	524,5	813	
		Ricardone	0	552	819	
	SAN MARTIN	Cañada Rosquín	0	469	853	
		Landeta	0	491	926	
		S.Mtín. de las Escobas	0	483	977	
	VERA	Calchaquí	0	670	791	
		Intiyaco	0	363	411	
Vera		0	669	912		
SANTIAGO DEL ESTERO		AGUIRRE	Pinto	0	345,5	345
	Campo Gallo		0	479,5	317	
	Sachayoj		0	178,5	232	
	BELGRANO	Bandera	0	385	482	
		COPO	0	151,5	379	
	CHOYA	Monte Quemado	0	151,5	379	
		Pampa de los Guanacos	0	216,5	317	
		FRÍAS	0	103	235	
	GRAL. TABOADA	Añatuya	0	298,5	387	
		Los Juríes	0	289,5	327	
		San Pedro de Guasayán	0	602,5	322	
	GUASAYAN	San Pedro de Guasayán	0	602,5	322	
		J. F. IBARRA	0	108	284	
	JIMENEZ	Campo del Cielo	0	209	220	
		Suncho Corral	0	209	220	
		Bobadal	0	210,5	245	
	LA BANDA	Isca Yacú	0	298,5	240	
		La Banda	0	363	426	
	MORENO	Quimilí	0	349,7	254	
	PELLEGRINI	Nueva Esperanza	0	219	368	
Rapelli		s/d	253	104		

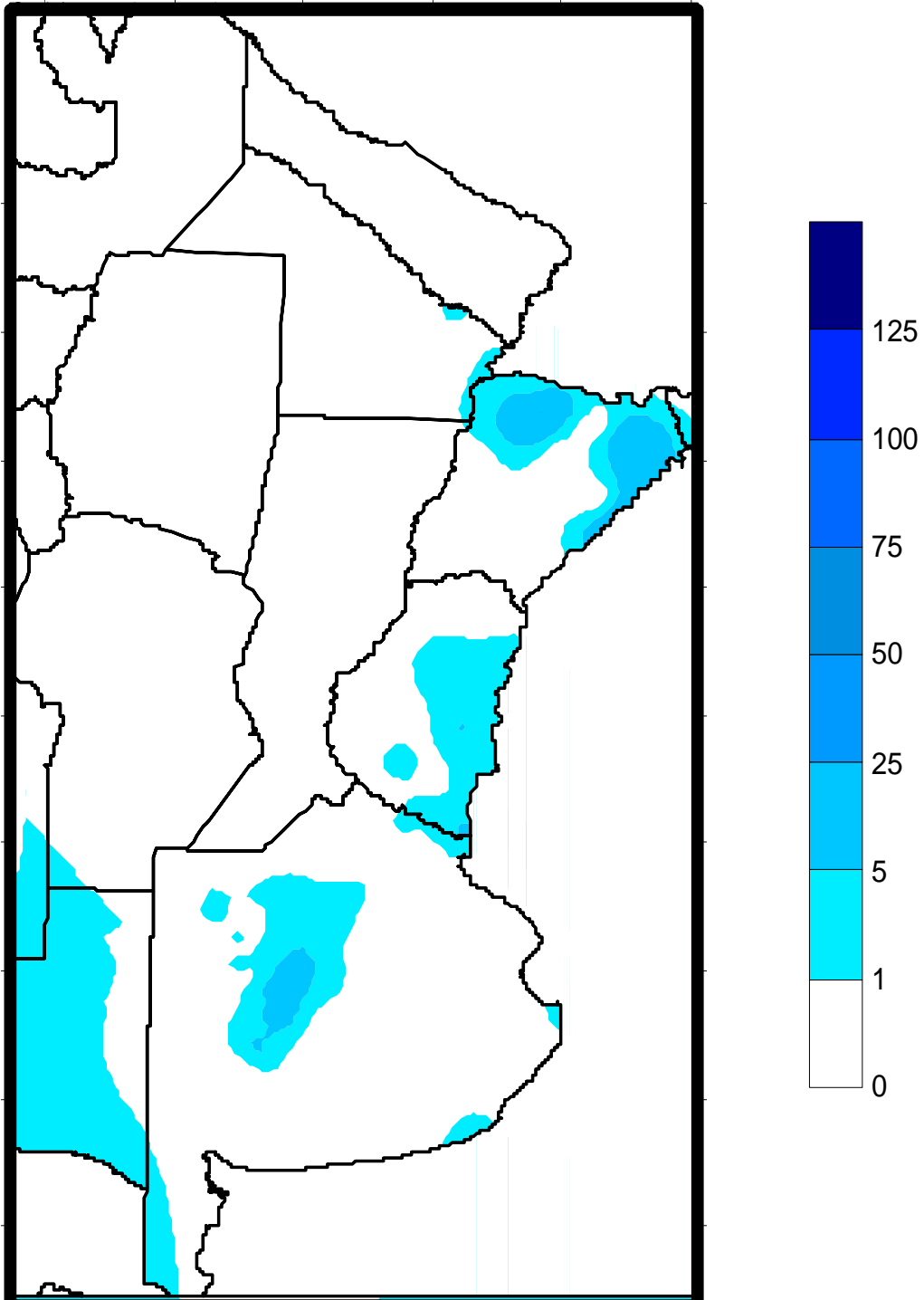
PROVINCIA	DEPARTAMENTO	LOCALIDAD	15/8 al 21/8 mm	Acumulado Año		
				22/08/06	21/08/07	
CHACO	ALMIRANTE BROWN	Cpción. del Bermejo	0	231	834	
		Los Frentones	0	286	553	
		Pampa del Infierno	0	272	654	
	BERMEJO	Taco Pozo	0	382	207	
		Las Palmas	1	654	381	
	CDTE. FERNANDEZ	Puerto Bermejo	0	779	390	
		Pcia. Roque S.Peña	10	260	474	
	CHACABUCO	Charata	0	478	459	
	DOCE DE OCTUBRE	Gancedo	0	291	301	
		General Pinedo	0	350	565	
	DOS DE ABRIL	Hermoso Campo	0	293	476	
	F. J. STA. MARIA de ORO	Chorotis	0	351	464	
		Santa Sylvina	4	380	296	
	GENERAL BELGRANO	Corzuela	0	303	351	
	GENERAL DONOVAN	La Escondida.	3	277	567	
		Makallé	8	389	446	
	GRAL. GÜEMES	Colonia Miraflores	0	311	514	
		Fuerte Esperanza	0	382	368	
		Juan José Castelli	0	294	460	
		Nueva Pompeya	0	117	263	
		Puerto Lavalle	0	143	350	
		Avia Terai	2	302	548	
	INDEPENDENCIA	Campo Largo	7	326	611	
		Napenay	13	258	605	
		Ciervo Petiso	1	380	395	
	LIB. GRAL. SAN MARTIN	Lib.General San Martín	0	480	369	
		Pampa Almirón	0	350	288	
		Pampa del Indio	0	459	238	
		Pcia. Roca	0	342	155	
		Puerto Tirol	6	349	315	
		Tres Isletas	1	344	354	
	MYR. LUIS FONTANA	Cnel. Du Graty	4	528	662	
		Villa Angela	5	594	889	
	NUEVE DE JULIO	Las Breñas	2	346	417	
		O'HIGGINS	4	397	695	
		La Clotilde	4	397	695	
	PCIA. DE LA PLAZA.	La Tigra	5	327	796	
		San Bernardo	5	376	762	
		Pcia. de la Plaza	2	338	586	
	PRIMERO DE MAYO	Colonia Benitez	26	467	527	
		Margarita Belén	3	535	551	
		El Tacuruzal	0	344	697	
	QUITILIPÍ	Quitilipi	5	306	542	
		Basail	3	392	918	
	SAN FERNANDO	Resistencia	14	362	523	
	SAN LORENZO	Samuhú	6	326	582	
		Villa Berthet	4	406	887	
	SARGENTO CABRAL	Capitán Solari	1	497	247	
		Colonia Elisa	0	325	430	
		Colonia Las Garcitas	0	252	379	
		Colonias Unidas	0	369	437	
		Ahumonia	9	349	739	
	TAPENAGA	Charadai	4	397	928	
		Machagai	21	437	713	
	VEINTICINCO DE MAYO					
	MISIONES	CAPITAL	Posadas	s/d	379	300,1

PROVINCIA	DEPARTAMENTO	LOCALIDAD	15/8 al 21/8 mm	Acumulado Año	
				22/08/06	21/08/07
CORRIENTES	BELLA VISTA	Bella Vista	0	203	698
	CAPITAL	Corrientes	1	277,4	690,2
	CONCEPCION	Concepción	15	202	567
		Tabay	s/d	15	280
	CURUZU CUATIA	Curuzú Cuatía	16	503	377
	EMPEDRADO	El Sombrero	0	89	204
	ESQUINA	Esquina	0	593,3	130
	GENERAL ALVEAR	Alvear	23	238	732
	GENERAL PAZ	Itá Ibaté	0	179	902
	GOYA	Goya	0	338	759,5
	ITUZAINGO	Ituzaingo	s/d	355	155
		San Carlos	0	88	65
	MERCEDES	Felipe Yofré	0	227	10
		Mariano Loza	s/d	150	260
		Mercedes	0	364,2	607,8
	MONTE CASEROS	Mocoretá	0	314	153
		Monte Caseros	15	528	499,6
	PASO DE LOS LIBRES	Paso de los Libres	53	315,5	401,5
	SALADAS	Saladas	0	100	93
	SAN COSME	San Cosme	s/d	200	255
	SAN MARTIN	Colonia Carlos Pellegrini	s/d	168	212
		La Cruz	51	316	773,5
	SAN MIGUEL	Loreto	0	235	215
	SAN ROQUE	Chavarría	0	347	155
		San Roque	s/d	123	430
	SANTO TOME	Garruchos	0	398	737
		Santo Tomé	s/d	729	209
	SAUCE	Sauce	0	190	120

PROVINCIA	DEPARTAMENTO	LOCALIDAD	15/8 al 21/8 mm	Acumulado Año	
				22/08/06	21/08/07
TUCUMAN	BURRUYACU	Burruyacú	s/d	453	619
		Estación Garmendia	s/d	314	478
		Estación Piedrabuena	s/d	329,5	476
	CHICLIGASTA	La Cruz	s/d	392	611
		La Ramada	s/d	356	539
		Concepción	s/d	s/d	1009
		Cañete	s/d	359	196
	CRUZ ALTA	Delfín Gallo	s/d	480	596
		Las Cejas	s/d	295,5	500
		Los Pereyra	s/d	356	539
	GRANEROS	Los Ralos	s/d	391	550
		Graneros	s/d	388	751
	LA COCHA	Taco Ralo	s/d	329	499
		La Cocha	s/d	277	624
	LA CAPITAL	La Invernada	s/d	378	585
		Rumi Punco	s/d	264	613
S.Miguel del Tuc.		s/d	s/d	202	
LEALES	Esquina	s/d	s/d	35	
	Estación Aráoz	s/d	307	106	
SALTA	ANTA	J. V. Gonzalez	0	668	411
		Las Lajitas	0	727	446
		Piquete Cabado	0	555	401
		Saravia	0	579	421
	CANDELARIA GENERAL GÜEMES GRAL. J. DE SAN MARTIN	Talavera	0	471	359
		Candelaria	0	554	524
		Güemes	0	606	614
	METAN	Embarcación	0	981	310
		Tartagal	0	1249	255
	ORAN	El Galpón	0	701	570
		Metán	0	808	618
	ROS. DE LA FRONTERA	Orán	0	945	309
		Pichanal	0	853	279
		Rosario de la Frontera	0	626	616
JUJUY	EL CARMEN	Ciudad Perico	0	529	548
		El Carmen	0	430	563
		Pampa Blanca	0	394	435
	GENERAL BELGRANO	Capital	0	516	366
	LEDESMA	Palpalá	0	473	483
CATAMARCA	SANTA ROSA	El Bañado	0	481	528
		Los Altos	0	435	530
		San Pedro	0	429	539

MAPA DE PRECIPITACIONES

SEMANA 15/08/07 al 21/08/07



Fuente: Dirección de Coordinación de Delegaciones